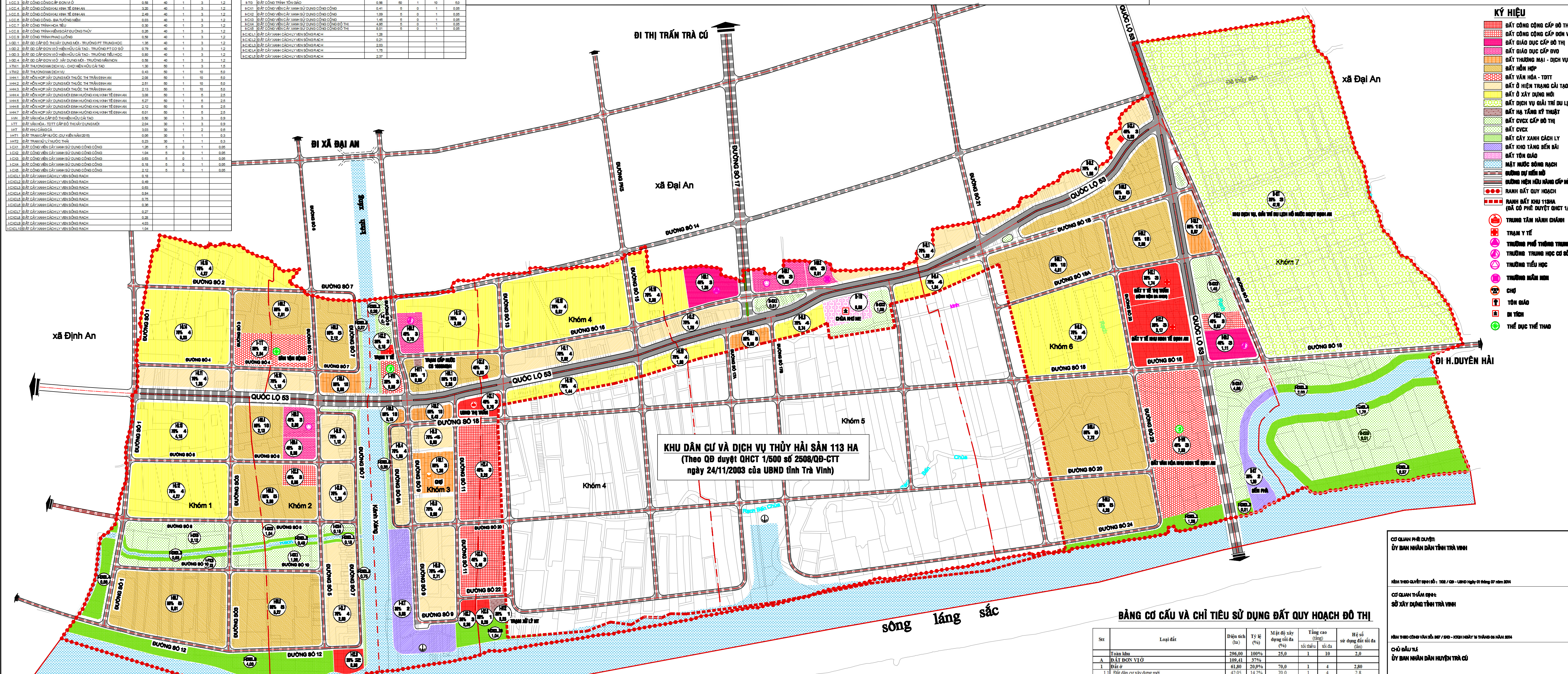
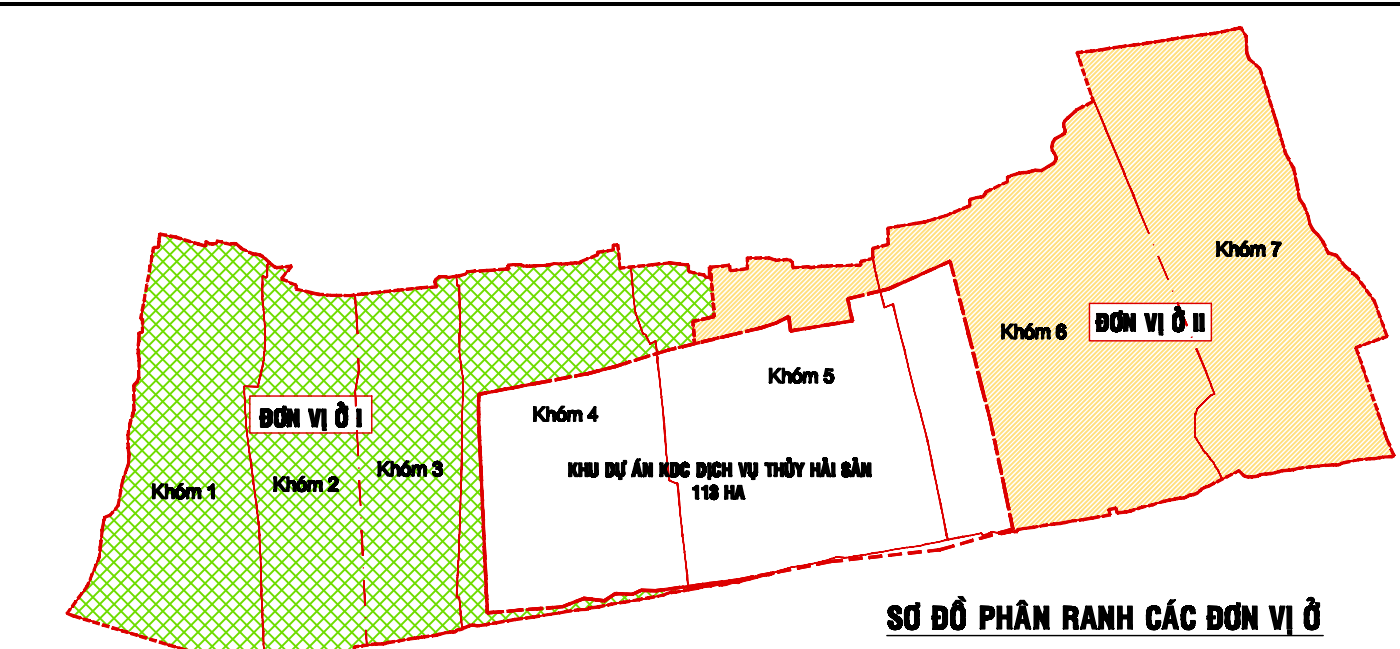
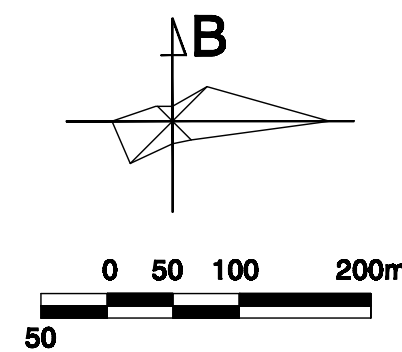


BẢNG THỐNG KÊ TỪNG LÔ ĐẤT

Table with 4 columns: ĐƠN VỊ 0 I, ĐƠN VỊ 0 II, and two columns for area and ratio. It lists various land use categories and their corresponding statistics.

THỊ TRẤN ĐỊNH AN - HUYỆN TRÀ CÚ - TỈNH TRÀ VINH
QUY HOẠCH PHÂN KHU TỈ LỆ 1/2000
KHU DÂN CƯ DỊCH VỤ THƯƠNG MẠI THUỘC THỊ TRẤN ĐỊNH AN
BẢN ĐỒ QUY HOẠCH TỔNG MẶT BẰNG SỬ DỤNG ĐẤT



KÝ HIỆU (Legend) table listing symbols for various land use types, infrastructure, and administrative boundaries.

KHU DÂN CƯ VÀ DỊCH VỤ THỦY HẢI SẢN 113 HA
(Theo QĐ duyệt QHCT 1/500 số 2508/QĐ-CTT ngày 24/11/2003 của UBND tỉnh Trà Vinh)

CÁC CHỈ TIÊU KINH TẾ KỸ THUẬT CHỦ YẾU:

- Quy mô dân số dự kiến toàn khu: 1200 người
Chỉ tiêu sử dụng đất toàn khu:
Tổng diện tích khu quy hoạch: 296 ha
Đất đơn vị ở: <= 50 m2/người
Đất CTCC DVĐT: 3-4 m2/người
Đất cây xanh: >= 5 m2/người
Đất giao thông: >= 5 m2/người

BẢNG CÂN BẰNG SỬ DỤNG ĐẤT

Table with 3 columns: STT, Loại đất, Diện tích (ha), Tỷ lệ (%). It shows the balance of land use between total area and various land use categories.

BẢNG CẤU VÀ CHỈ TIÊU SỬ DỤNG ĐẤT QUY HOẠCH ĐÔ THỊ

Table with 6 columns: STT, Loại đất, Diện tích (ha), Tỷ lệ (%), Mật độ xây dựng tối đa (%), Tầng cao tối đa (tầng), Hệ số sử dụng đất tối đa (GND). It provides detailed planning indicators for urban land use.

Administrative information including: CƠ QUAN PHÊ DUYỆT (Approving Authority), CHỦ ĐẦU TƯ (Investor), and contact details for CÔNG TY TNHH MTV TƯ VẤN GOLDEN LOTUS.